

InSituArts  
the history under your feet

[www.insituarts.com](http://www.insituarts.com)  
[info@insituarts.com](mailto:info@insituarts.com)

0162/6496554  
0176/20812885  
0177/8216997

Dipl.Museol. Frank Bach  
Dipl.Geol. Matthias Henniger  
Dipl.Geol. Sebastian Quart

“Alle Kunst ist Nachahmung der Natur”  
*Voltaire*

Physik erklärt die Welt in Dimensionen.  
Religion komprimiert alpha-omega, was beginnt-endet.  
Alles steht in Bezug. Jedes Chaos hat seine Ordnung.

Hier beginnt unsere Geschichte.

Zwei Gegensätze zu verbinden, zu einer Form etabliert.  
Raum und Zeit, Wissen und Fiktion  
destilliert zu

# InSituArts


Lassen Sie sich von den Spuren der Zeit persönlich an die Hand nehmen und gehen Sie auf eine Reise durch die Vergangenheit. Eine unglaubliche Farben- und Formenvielfalt befindet sich direkt unter unseren Füßen.

Mit einer bisher für wissenschaftliche Zwecke angewandten Methode bannt InSituArts die prähistorische Welt auf Leinwand.

In Exponaten, die überwiegend in Mitteldeutschland entstanden, präsentiert sich die Erdgeschichte höchst selbst als Künstler und offenbart in geheimnisvoller Ästhetik den Wandlungsreichtum ihrer Jahrtausende.

Ob Grabs Spuren von Krebsen, Relikte der Eiszeit, durch Erdbeben erzeugte Brüche oder Ablagerungen aus der Tiefsee, dies alles ist Teil einer atemberaubenden Naturstory, die wir in unseren Bildern festhalten.

Mit Hilfe eines Verfahrens,  
das bis heute zur wissen-  
schaftlichen Konservierung  
von Sedimenten benutzt  
wird, entstehen unsere  
Bilder.



Nach der Fixierung der  
Lockergesteine entsteht ein  
naturgetreues Abbild.

Dadurch ist jedes Bild ein

**UNIKAT**





Nicht nur als wissenschaftliche Dokumentation und Archivierung

Ein Stück Erdgeschichte als ästhetisches Raumdesign für Ausstellungen, Büros oder Wohnräume

oder einfach nur ein etwas anderes

**Bild**



Fünzig Jahre Eiszeit an einem stillen Wasser.  
Im Sommer aufgefüllt mit hellem Sand,  
im Winter kontrastiert durch totes Leben.  
Kalenderblätter aus kalten Tagen oder ein Scheit  
Holz?

## Dendro

Quartäres Gewässer der Saalevereisung  
150 000 Jahre  
Landsberg 2006

37cm x 38cm





# Antonyme

Paläogene Flusssande  
30 – 50 Millionen Jahre  
Naumburg 2006

113cm x 65cm



# 1 Punkt

Oligozäne Küstenablagerungen

25 Millionen Jahre

Tgb. Zwenkau 2003

56cm x 73cm



# Lascaux

Neogen

15 - 30 Millionen Jahre

Osterfeld 2006

135cm x 55m




# Diffus

Buntsandstein  
245 Millionen Jahre  
Bad Bibra 2005

70cm x 50cm





Wer die Natur betrachtet, wird vom Geheimnis des  
Lebens gefangen genommen.

*Albert Schweitzer*

## Biorelief

Quartärer Bodenhorizont der Saalevereisung  
150 000 Jahre  
Landsberg 2006


97cm x 44cm



# Aufgang

Paläogene Flusssande  
30 – 50 Millionen Jahre  
Naumburg 2006

81cm x 30cm




# Black Hole

Oligozäne Küstenablagerungen

30 Millionen Jahre

Tgb. Espenhain 1997

50cm x 70cm



Alles ist in der Natur verbunden, ein Zustand strebt  
zum anderen und bereitet ihn vor.

*Johann Gottfried Herder*

## Staffel

tektonisch zerschertes Neogen

15 - 30 Millionen Jahre

Osterfeld 2006

95cm x 70cm






# Erdmaske

Quartärer Permafrostboden  
150 000 Jahre  
Landsberg 2006

86cm x 61cm



# Extrem

Paläogene Flusssande  
30 – 50 Millionen Jahre  
Naumburg 2006

80cm x 100cm



# Kliff

Neogen

15 - 30 Millionen Jahre

Osterfeld 2006

160cm x 55cm




Fake?

Paläogene Flusssande  
30 – 50 Millionen Jahre  
Naumburg 2006

119cm x 79cm






Mal schnell - mal langsam,  
mal abtragen - mal anhäufen  
Wo Wasser fließt, sind die Dinge in Bewegung.

## Groß und Klein - Grob und Fein

Paläogene Flusssande  
30 – 50 Millionen Jahre  
Naumburg 2006

95cm x 95cm



# Lunar

Tertiäre Küstenablagerungen  
20 Millionen Jahre  
Störmthal 1999


79cm x 119cm



# Marmor

grundwassergeprägtes Neogen  
15 - 30 Millionen Jahre  
Osterfeld 2006

55cm x 40cm



# Rechts - Links

Oligozäne Küstenablagerungen

25 Millionen Jahre

Tgb. Zwenkau 2004

50cm x 95cm





# Rondo

Neogen

15 - 30 Millionen Jahre

Osterfeld 2006

70cm x 70cm




Reinster Quarz - Rost wo einst Wurzeln oder Tiere  
gruben.

Entstanden am Kontakt eines alten Flusses und dem  
warmen Meer.

## Koi

Paläogene Flusssande  
30 – 50 Millionen Jahre  
Naumburg 2006

120cm x 25cm



# Schwärme

Oligozäne Küstenablagerungen

25 Millionen Jahre

Tgb. Zwenkau 2003

95cm x 95cm




# Triptychon

Paläogenes Wühlgefüge  
30 - 50 Millionen Jahre  
Naumburg 2006

120cm x 50cm





# Wüste

Limnische Klastika der Weichselvereisung

100000 - 10000 Jahre

Taucha - Limehna 2005

80cm x 120cm



Z

Quartäres Gewässer der Saalevereisung  
150 000 Jahre  
Landsberg 2006

63cm x 59cm



[www.insituarts.com](http://www.insituarts.com)  
[info@insituarts.com](mailto:info@insituarts.com)

0162/6496554  
0176/20812885  
0177/8216997

Dipl.Museol. Frank Bach  
Dipl.Geol. Matthias Henniger  
Dipl.Geol. Sebastian Quart